

BATALLA DE CHACABUCO

INDICE

[Antecedentes](#)

[Preliminares](#)

[La Batalla](#)

[Después de la batalla](#)

[Reflexiones finales](#)

[El campo de batalla ayer y hoy](#)

[Los uniformes de los protagonistas](#)

[Galería de imágenes](#)

[Bibliografía](#)

Antecedentes:

[Para profundizar mayores datos ver Link: [Situación Política Militar \(1810 – 1824\)](#)]

A fines de agosto de 1815 arribaron a Mendoza provenientes de Buenos Aires, los Escuadrones 3^{ro} y 4^{to} del Regimiento de Granaderos a Caballo¹. Seguidamente (diciembre / enero de 1816) y después de darles un breve tiempo de adaptación a la montaña, el General José de San Martín empezó a instalar puestos de seguridad sobre los principales pasos cordilleranos con fracciones de Granaderos a Caballo. Otros puestos se compartieron con infantes del Batallón N^o 11.

Es de destacar que los granaderos a caballo, en muchas oportunidades operaron como Dragones de caballería². Es decir, en ocasiones desmontaban para combatir. Esto se va a dar muy a menudo en este ambiente geográfico particular y en el Perú.

Aquí se los vio accionando en emboscadas contra fracciones desprevenidas, golpes de mano en puestos adelantados, conquistas de pasos y puentes, eliminación de centinelas y desempeñándose como Cazadores o Húsares en las fracciones de vanguardia ejecutando exploración o brindando seguridad al Ejército de Los Andes, al Ejército Unido o al Ejército Libertador del Perú.

¹ Nota del Investigador: En Mendoza: Inicialmente (3 Sep 1815), los Granaderos a Caballo se alojaron en los cuarteles de Santo Domingo, para pasar a acantonarse luego, en el Campamento del Plumerillo, distante cinco kilómetros de la capital cuyana.

² En el libro de la COMISIÓN DEL ARMA DE CABALLERÍA "SAN JORGE" - **HISTORIA DE LA CABALLERÍA ARGENTINA - Tomo I:** "Los granaderos a caballo fueron más que descendientes, hijos legítimos de los dragones; fueron «dragones dotados de granadas», con aptitud de pelear a caballo o a pie, según las circunstancias, tal como lo demostraron permanentemente". (José Mará Gárate Córdoba. Coronel de Infantería del Servicio Histórico Militar. Las Raíces del Alma de San Martín y del Cuerpo de Granaderos a Caballo).

De igual manera, el Regimiento de Cazadores a Caballo no tuvo un empleo fijo como caballería ligera; también éstos, actuaron como los granaderos en múltiples misiones. En el Perú serán agregados a fracciones de granaderos o recibirán fracciones de granaderos a Caballo...

En abril 1816 el Directorio aprobó finalmente el envío del 1^{er} y 2^{do} Escuadrón de Granaderos a Mendoza. Ante la negativa del General José Rondeau, San Martín recibió en mayo una resolución para crear el 5^{to} Escuadrón de Granaderos a Caballo. Pero al tiempo, San Martín volvió a insistir para la urgente remisión de estas fracciones, las cuales arribarán finalmente entre el 1ro y el 5 de noviembre de 1816.

No obstante, el 5^{to} Escuadrón cobró vida el 10 de agosto de 1816, siendo designado su primer Comandante el Sargento Mayor [Mariano Necochea \(1\)](#), quedando organizado a dos Compañías con fecha 31 de agosto del mismo año.

Tras tres años de lucha, el Regimiento se encontraba al completo nuevamente. Cada Escuadrón contaba entonces con 160 granaderos a dos compañías cada uno. El 5^{to} Escuadrón se transformó en Escolta³ del General en Jefe del Ejército de Los Andes.

Para fines de 1816, el Ejército de Los Andes se encontraba en capacidad de poder cruzar la cordillera de Los Andes y librar una batalla decisiva en territorio chileno. Había que esperar hasta principios de enero para hallar las rutas, sendas y pasos en óptimas condiciones de ser atravesados por las tropas.

Las actividades de inteligencia eran intensas por ambos bandos, fundamentalmente las acciones de engaño del lugar y oportunidad del ataque principal patriota, como de medios y efectivos a emplear. Simultáneamente se desarrollaban acciones de velo para evitar la detección de lo anterior. La guerra de Zapa llevada a cabo por San Martín se originaba en el mismo cuartel general realista y se extendía por todo el territorio chileno y la cordillera de Los Andes. A medida que se acercaba el verano y se producían los primeros deshielos, la incertidumbre dominaba al mando realista...

Finalmente se terminaron los levantamientos topográficos de los ejes principales del cruce; sin embargo, como sería más tarde una maniobra común en él, solo el General San Martín sabía la oportunidad, el lugar y los efectivos de cada uno de las columnas principales y destacamentos auxiliares.

³ Nota del Investigador: Asumimos esta transformación sin contar a la fecha con un documento que la fundamente; apoyándonos en toda la bibliografía histórico-militar consultada, donde consta que esta fracción Escolta, estuvo integrada por Granaderos a Caballo al mando del Capitán Mariano Necochea. Mientras se escriben estos apuntes se investiga la fecha de creación de la Escolta del General en Jefe, la cual ha tenido seguramente su asiento en Mendoza, durante el período de formación del Ejército de Los Andes.

En Mendoza se organizó una gran parada militar donde las tropas se pusieron bajo la protección de [Nuestra Señora del Carmen⁴ de Cuyo \(2\)](#) y juraron sostener la bandera de la libertad de América y morir en su defensa.

Entonces el Ejército de Los Andes se organizó para el cruce de la Cordillera en dos columnas: **una principal** (*Paso de Los Patos*) y **una secundaria** (*Paso de Uspallata*) las cuales se reunirían del otro lado de la cordillera para librar una batalla decisiva al desembocar en territorio chileno muy próximos a la capital. San Martín no dudaba de la importancia política y estratégica que significaba Santiago.

Simultáneamente se proyectaron **destacamentos menores** con la misión de dividir las fuerzas realistas, engañar respecto de la ubicación del grueso y promover la insurrección contra las autoridades locales.

En la columna principal, marcharon el Brigadier Miguel [Estanislao Soler \(3\)](#) (Jefe de la Vanguardia), que incluía a los Escuadrones 3^{ro} y 4^{to} de Granaderos a Caballo); el Brigadier [Bernardo O'Higgins \(4\)](#) (Jefe del Grueso); y el General San Martín (a Retaguardia, con la Reserva que incluía al 1^{er} y 2^{do} Escuadrón de Granaderos a Caballo). Además completaron esta fuerza: el Estado Mayor; el Escuadrón Escolta del General en Jefe (100 Granaderos a Caballo⁵); los Batallones de Infantería N^{ros} 1, 7 y 8; además de 9 piezas de Artillería; el Hospital Móvil de Campaña; el Parque y la Maestranza.

Un capítulo aparte dentro de las previsiones sanmartinianas, ocupó el apoyo de trabajos de ingenieros a las columnas de cruce. Ya en noviembre de 1816, San Martín había propuesto la organización de una compañía de zapadores, considerada imprescindible por los obstáculos que la montaña y los destacamentos realistas podían desplegar. La propuesta fue rechazada, aunque sí se autorizó a dar de alta a plazas de gastadores (las necesarias por cada columna). Finalmente se creó un cuerpo de Barreteros de Minas. También contaban entre el material que portaban, con puentes colgantes.

En la [columna secundaria \(5\)](#), marchó el Coronel Juan Gregorio de Las Heras (que incluía al Batallón de Infantería N^{ro} 11; 30 Granaderos a Caballo y 2 piezas de Artillería).

En esta columna secundaria marcharon como Escalón aparte: los Escuadrones de Milicianos y 9 piezas de Artillería.

⁴ Nota del Investigador: La Virgen del Carmen era a su vez Patrona y Generala del Ejército Real (por el Brigadier Pezuela) en el libro del Profesor Julio LUQUI-LAGLEYZE – **HISTORIA Y CAMPAÑAS DEL EJÉRCITO REALISTA Tomo I 1810-1820** - Pag 148.

⁵ Nota del Investigador: En el libro del Tcnl (R) Anschütz (**HISTORIA DEL REGIMIENTO DE GRANADEROS A CABALLO (1812 - 1826)** - Tomo II, Pag 55) menciona: "El 20 parte del mismo lugar el 3^{er} escuadrón del Regimiento, el 22 los **100 Granaderos a Caballo que formaban la Escolta del general** y el 23 los Escuadrones 1^o y 2^o a las órdenes del coronel Zapiola." Es decir, la Escolta del Comandante la integraban Granaderos a Caballo seguramente seleccionados por sus brillantes condiciones y destrezas militares. En el libro de José Pacífico Otero (**HISTORIA DEL LIBERTADOR DON JOSÉ DE SAN MARTÍN** – Tomo 2, Pag 334) menciona: "...y el Capitán don Mariano Necochea jefe de la escolta de San Martín, al frente de cien granaderos".

Los Destacamentos menores, marcharon de acuerdo al siguiente detalle:

Paso de Comecaballos, Teniente Coronel Francisco Zelada con 130 hombres.

Paso de Pismanta, Teniente Coronel Juan Carlos Cabot con 65 hombres. (20 Granaderos a Caballo).

Paso del Portillo, Capitán José León Lemos con 55 hombres.

Paso del Planchón, Teniente Coronel Ramón Freire con 80 infantes y 30 Granaderos a Caballo.

En este orden de batalla la presencia significativa de los Granaderos a Caballo no es casual. En la Columna Principal: accionarán como Vanguardia, Reserva y Escolta del Comandante; en la Columna Secundaria: como Vanguardia y agregados también a los Destacamentos menores.

Entre el 18 y el 19 de enero el ejército patriota encaró el cruce de la cordillera de Los Andes.

El día 19 de enero partió el 4^{to} Escuadrón de Granaderos a Caballo junto con 4 Compañías de Granaderos a pie y Cazadores (de los Batallones N^{os} 7 y 8) a órdenes del Sargento Mayor José Melián; el día 20 lo hará 3^{er} Escuadrón de Granaderos a Caballo a órdenes del Sargento Mayor Manuel Escalada.

El 22, la Escolta del General en Jefe del Capitán Mariano Necochea y el 23, lo harán el 1^{er} Escuadrón a órdenes del Sargento Mayor Nicasio Ramallo y el 2^{do} Escuadrón de Granaderos a Caballo con el Teniente Coronel Manuel Medina.

Durante esta maniobra, las vanguardias de ambas columnas libraron diferentes encuentros derrotando a las avanzadas realistas:

24 Ene / 4 Feb: **Combates de Potrerillos y Guardia Vieja** {Columna de Las Heras – Sargento Mayor Enrique Martínez con 30 Granaderos a Caballo [Capitán [José Félix Aldao \(6\)](#)]}.

4 Feb: **Combate de Achupallas** (Columna del Brigadier Soler – Sargento Mayor Antonio Arcos: Capitán Juan Lavalle, al mando de 25 Granaderos a Caballo del 4^{to} Escuadrón).

7 Feb: **Combate de Las Coimas** (Columna de Soler – Sargento Mayor Arcos: Capitán Necochea con 140 Granaderos de la Escolta y Granaderos a Caballo).

Puede observarse también como los antiguos Cadetes y Tenientes ingresados al cuerpo de Granaderos a Caballo (Lavalle, Pacheco, Necochea, etc.) fueron dando sus frutos ahora como Capitanes antiguos o Tenientes Coroneles graduados...

En lo que a nosotros nos concierne para el desenlace de Chacabuco (que tendrá lugar en menos de una semana); luego de la victoria de Necochea en Las Coimas (7 de febrero) el Comandante realista de la región, Coronel de Ingenieros Miguel María de Atero se vio obligado a continuar el repliegue de sus fuerzas en dirección a Santiago. Ese mismo día 7, la Vanguardia de la Columna Principal patriota descansó esperando la llegada del Grueso.

Al día siguiente (8 de febrero) Atero, con sus fuerzas muy degradadas por los constantes choques con las avanzadas patriotas, resolvió “plantar” la última defensa sobre la cumbre de la cuesta de Chacabuco. Este lugar era tácticamente apto para controlar la penetración patriota. De inmediato despachó un estafeta a Santiago, imponiéndole de la situación al Gobernador del

Reino de Chile y Capitán General del Ejército Real, Mariscal [Francisco Casimiro Marcó del Pont](#)⁶ (7). Es probable que Atero haya podido descifrar que el verdadero centro de gravedad de la invasión estaba entrando delante suyo.

De esta manera posicionó a sus hombres al norte de la bifurcación de caminos que se unen con el valle de Aconcagua. Dicha bifurcación denomina al camino de la derecha (Este): "Cuesta Vieja" y al camino de la izquierda (Oeste): "Cuesta Nueva". Como se expresara más arriba, Atero contaba con el remanente de un efectivo que inició los combates retardantes en la montaña con 400 infantes (*del Batallón Talavera*), 300 jinetes (*del Regimiento Carabineros de Abascal*) y 2 piezas de artillería de campaña.

Ese mismo 8 de febrero, todos los elementos del Grueso patriota se encontraron en San Felipe de Aconcagua (85 Km al norte de Santiago). El Regimiento de Granaderos a Caballo reunió de inmediato a sus Escuadrones. Habían atravesado cuatro cordilleras, transpuesto alturas de 5.000 m y recorrido entre 500 y 800 Km de marcha.

El estado del ganado era realmente preocupante, sobre 10.000 mulas de silla y carga, sólo quedaban 4.300; y de los 1.600 caballos del Ejército, sólo se disponían de 400. Causa por la cual, la persecución de los realistas se iba a ver sensiblemente limitada una vez concluida la batalla de Chacabuco.

Preliminares desde el Bando Realista:

El 5 de febrero de 1817, el Capitán General de Chile, Francisco Casimiro Marcó del Pont, ordenó la reunión de todas sus fuerzas en proximidades de Santiago. Esto obligó a que se abandonen las guarniciones de Colchagua, Talca y Curicó (2.000 hombres).

Marcó del Pont estaba convencido de que el ataque principal del Ejército de Los Andes se llevaría a cabo por la ruta más corta que une Mendoza con Santiago, ésta es la que cruza por el paso del Portillo, que a la sazón, venía siendo utilizada por las tropas a cargo del Capitán José

⁶ **Nota del Investigador:** **Francisco Casimiro Marcó del Pont Ángel Díaz y Méndez** nació en 1770 en Vigo, España. Joven aún se inició en la carrera militar, ingresando al Regimiento de Infantería de Zaragoza. De brillantes cualidades militares, antes de cumplir los 30 años ya había ascendido al grado de mariscal de campo. Se destacó ampliamente por su actuación en la Guerra de la Independencia. En 1815 Casimiro Marcó del Pont fue nombrado Gobernador de Chile, arribando a Valparaíso a fines del mismo año. Una vez que asumió el gobierno de la reconquistada Gobernación de Chile, envió varios espías a Cuyo (1816 – 1817) para que recabaran información sobre el Ejército Libertador de los Andes que se formaba en Mendoza y que, a las órdenes del General José de San Martín, cruzaría la cordillera para liberar Chile. De igual manera fue la principal víctima del engaño montado por San Martín evitando que Marcó detecte el lugar del ataque principal a Chile. Finalmente delegó el mando de las fuerzas reales en el Brigadier Maroto, quien terminó derrotado en la batalla de Chacabuco. Intentó escapar hacia San Antonio para abordar un transporte que lo llevaría al Perú. Sin embargo fue interceptado por una partida de Granaderos a Caballo en la hacienda "Las Tablas", cercana a Valparaíso. Luego de ser capturado, se entrevistó con el General San Martín quien lo remitió a Mendoza y luego a San Luis. Sus días terminaron cuando fue trasladado a "La Estanzuela", una estancia de unas 8.000 hectáreas, en la localidad de Renca, Provincia de San Luis. Murió en soledad, el 19 de mayo de 1819, a la edad de 49 años.

León Lemos. Sin duda, la estrategia de San Martín estaba produciendo sus frutos y sumía en la incertidumbre a la conducción enemiga.

Seguidamente cuando se le presentó el informe del Coronel Atero, terminó de comprender la maniobra patriota. Estratégicamente estaba derrotado. Ya no podía contar con el tiempo necesario para reunir más hombres en derredor de Santiago. La batalla era inminente.

En la tarde del día 10, Marcó del Pont, nombró al Brigadier [Rafael Maroto](#)⁷ (8) (*Jefe del Batallón "Talavera"*), Comandante en Jefe de las Fuerzas Realistas, con órdenes precisas de tomar contacto con el Ejército del General San Martín. Esa misma noche del 10, Maroto marchó a la hacienda de Chacabuco con los batallones "Talavera" y "Chiloé" (-)⁸, más 50 húsares.

Al atardecer del día 11, Maroto arribó al sector de Chacabuco y encontró destacamentos (fracciones de distintas Unidades) de los Batallones "Concepción", "Valdivia" y "Chiloé", llegados de Coquimbo a órdenes del Coronel Idelfonso Elorreaga. También es probable que se hallaran tres Regimientos de Caballería ("Carabineros de Abascal", "Dragones de la Frontera" y "Húsares de Abascal") y 120 artilleros con 5 cañones, que ganaron protagonismo con sus certeros fuegos, al día siguiente durante la batalla...

El Coronel Maroto se adelantó a la Cuesta de Chacabuco para reconocerla. En la misma se hallaba el Coronel Atero, ahora, con 4 Compañías de infantería (Sargento Mayor Miguel Marqueli⁹); 3 Compañías de Caballería y los dos cañones (530 hombres en total). Inferimos que Maroto y Atero intercambiaron opiniones sobre la próxima batalla que a no dudarlo, iba a ser defensiva. Se resolvió reforzar a este Destacamento con 200 hombres a órdenes del Capitán Mijares, los cuales ascendieron a la cumbre a última hora del mismo 11.

Antes de replegarse hacia la Hacienda, el Brigadier impartió órdenes al Jefe del Destacamento de que en caso de ser atacado, permanezca en la cima de la cuesta, indicándole que resista cualquier avance enemigo hasta perder la mitad de sus hombres...

⁷ Nota del Investigador: El Mariscal español **Rafael Maroto Yserns** nació en Lorca, España, el 15 de octubre de 1783. Hijo de militar, vivió durante su niñez en San Cristóbal. A los 18 años intervino en los conflictos y campañas de Godoy (Guerra de las Naranjas). Seguidamente participó en la Guerra de la Independencia Española, durante la que fue herido y hecho prisionero en Zaragoza. Recibió un destino en Perú y más tarde luchó en la guerra contra los independentistas chilenos en Rancagua. Posteriormente fue enviado a reforzar al Brigadier Pezuela al Alto Perú con el que no tuvo una buena relación. En 1816 el Virrey Abascal lo destinó nuevamente a Chile, donde también tuvo fricciones con Marcó del Pont. En 1817 se le ordenó que asuma la defensa de Chile, horas antes de que el General San Martín concluyera el cruce de Los Andes. Finalmente fue derrotado en la batalla de Chacabuco. Recibido por el ahora Virrey Pezuela en Lima, continuó combatiendo en el Alto Perú. Al final de la contienda, se distanció de la actitud separatista de Olañeta. Ya en España, participó activamente en la guerra civil entre carlistas e isabelinos, con la victoria de estos últimos. En 1846 emprendió el regreso a Chile, falleciendo en Valparaíso, el 25 de agosto de 1853.

⁸ Nota del Investigador: El signo "(-)" (signo "menos" entre paréntesis) expresa que la Unidad (en este caso el Batallón Veteranos de San Carlos de Chiloé) no se encuentra con la totalidad de sus efectivos, o sea no está con el 100 % de sus hombres. Le falta por lo menos una de sus 6 u 8 compañías, o sea, se hallaría con el +/- 85 % de sus efectivos.

⁹ Nota del Investigador: El Sargento Mayor Miguel Marqueli era el 2^{do} Jefe del Batallón Talavera.

El Brigadier español¹⁰ había resuelto ocupar las alturas de la Cumbre de Chacabuco, con todo su ejército durante la mañana del día siguiente. El 12 de febrero...

La composición y los efectivos del Ejército Realista habían quedado organizados para la batalla, así:

Comandante en Jefe de las Fuerzas Realistas: Brigadier Rafael Maroto.

Jefe de Estado Mayor: Coronel Manuel María Atero.

- Batallón "Valdivia" (560 hombres): Jefe: Teniente Coronel Piquero.
- Batallón "Veteranos de San Carlos de Chiloé" (560 hombres): Jefe: Teniente Coronel Arenas.
- Batallón "Talavera"¹¹: (560 hombres): Jefe: Teniente Coronel Miguel Marquiegui.
- Regimiento de Caballería "Carabineros de Abascal" (370 hombres): Jefe: Teniente Coronel Quintanilla.
- Regimiento de Caballería "Húsares de Abascal" (320 hombres): Jefe: Teniente Coronel Baraño.
- Regimiento de Caballería "Dragones de la Frontera" (600 hombres). Jefe: Teniente Coronel Antonio Morgado.
- 5¹² Piezas de Artillería: Jefe: Teniente Moxó, con 200 hombres.

TOTAL: 2.080 hombres.¹³

"El batallón Talavera se emplazó en el ala derecha apoyándose en el cerro Guanaco; el Chiloé ocupó la faja situada a la izquierda y algo a retaguardía de la anterior; en el centro y cubriendo el Camino de la Cuesta Vieja se instalaron los Carabineros, en columna de compañías por no permitir el terreno una formación más amplia. El batallón Valdivia se extendió sobre el cerro

¹⁰ Nota del Investigador: Al igual que el Coronel Atero, Maroto estuvo de acuerdo con ocupar una posición defensiva dominante. Esta maniobra obligaría a los independentistas a atacarlo cuesta arriba, razón suficiente, para producirles muchas bajas, equilibrar el poder de combate y ganar tiempo hasta la llegada de refuerzos provenientes de Santiago. El Brigadier Maroto apreció en unos 800 hombres (*aproximadamente 1 batallón reforzado*) los efectivos de la vanguardia de San Martín. Intuyó que el ataque patriota se desencadenaría dentro de las próximas 48 Horas.

¹¹ Nota del Investigador: En otras publicaciones se lo menciona como "Talaveras de la Reina".

¹² Nota del Investigador: El Coronel Ornstein marca la presencia de 5 piezas y no 2, como el resto de las publicaciones.

¹³ Nota del Investigador: Se observó que la mayoría de los historiadores no incluyen como presentes en la batalla, a los regimientos de Caballería de Dragones de la Frontera y Húsares de Abascal. No obstante, afirmamos que sí han estado integrando una fuerza de reserva durante todo el desarrollo de la misma. Es muy probable que ambas unidades se hayan retirado durante el ataque de la caballería de la División Soler (sobre todo cuando vieron a los Granaderos de la Escolta de Necochea que cargaban a degüello frente a ellos...). Asimismo el Profesor Luqui Lagleyze, expone que el "Dragones de la Frontera" estuvo presente en Chacabuco, e incluso se retiró con numerosas bajas (**EL EJÉRCITO REALISTA EN LA GUERRA DE LA INDEPENDENCIA** – Pag 214). Otra fuente, data un total de efectivos de 2.450 hombres y 5 piezas de artillería (**ATLAS HISTORICO MILITAR ARGENTINO** – Pag 69), lo cual apoyaría la versión del Coronel Ornstein.

Chingüe. En proximidades del ala derecha se emplazaron dos piezas de artillería, que podían batir diagonalmente el desemboque del camino al sur del Morro de las Tórtolas Cuyanas, y las tres restantes se intercalaron entre el Talavera y el Chiloé. La caballería (Dragones y Húsares) se apostó detrás del ala izquierda”¹⁴.

Preliminares desde el Bando Independentista:

El día 8 de febrero de 1817, el General San Martín comunicó al Director Supremo que a su pesar, no podía continuar con la persecución a los realistas por el estado de la caballada. Luego de combatir durante seis días a las avanzadas realistas, el estado del ganado équido y mular era alarmante... Ahora emplearía el tiempo en poder reemplazar a los 1.200 caballos inutilizados por la aspereza de las sierras.

En la madrugada del 9 de febrero, el Teniente Coronel Melián con el 3^{er} Escuadrón de Granaderos a Caballo, fue adelantado en reconocimiento hasta la cuesta de Chacabuco (*bifurcación de caminos Cuesta Vieja y Cuesta Nueva, en el sector de Manantiales*). Melián ocupó el valle del río Aconcagua, controlando el puente y adelantó distintas partidas de exploradores, hasta tomar contacto con el enemigo en la cuesta de Chacabuco. El Ejército de Los Andes acampó un poco más al norte de la mencionada cuesta.

Simultáneamente San Martín despachó a Santiago, a los espías Estay y Cruz para estar en contacto permanente con las actividades del enemigo. También los ingenieros Arcos y Álvarez Condarco fueron destacados para practicar reconocimientos y levantar un croquis de la posición y de los caminos de la cuesta con sus terrenos adyacentes, en particular los del flanco derecho, que se presentaban más accesibles que los del flanco izquierdo.

El día 11 se presentó Estay con las últimas informaciones de los agentes secretos. Se habían logrado copiar en la misma secretaría de Marcó del Pont, las órdenes impartidas de carácter reservado. Por los informes de los Oficiales de Servicio de la Avanzadas patriotas se sabía que la Cuesta de Chacabuco estaba ocupada por el enemigo y por Estay se había confirmado que estas fuerzas bajaban hasta la Hacienda (*de Chacabuco*).

El Comandante del Ejército de Los Andes reunió a todos sus Comandantes de División y Jefes de Cuerpo y los impuso de la situación que se estaba viviendo. Les manifestó que su plan inicial de ataque estaba previsto para el día 14, día en que ya se reuniría la Artillería de Campaña que todavía estaba cruzando. Sin embargo, la oportunidad de destruirlo por partes, antes de que se reúna con refuerzos de Santiago, lo obligaba a emprender un ataque rápido “*en cualquier parte donde lo encontrase*”.

¹⁴ En el libro del Cnl (R) Leopoldo ORNSTEIN - LAS CAMPAÑAS LIBERTADORAS DEL GENERAL SAN MARTÍN - Página 149.

El plan consistía en dividir al ejército patriota en dos columnas desde la bifurcación del camino (*en Manantiales*):

Una columna al mando del Brigadier Bernardo O'Higgins, atacaría frontalmente buscando de entretenerlo con combates simulados. Esta columna marcharía por el Camino de la Cuesta Vieja. Su composición y efectivos eran:

Jefe de División: Brigadier Bernardo O'Higgins:

- Batallón N^o 7 de Infantería de Línea (-): Jefe: Teniente Coronel Pedro Conde, con 663 hombres.
- Batallón N^o 8 de Infantería de Línea (-): Jefe: Teniente Coronel Ambrosio Crámer, con 683 hombres.
- 1^{er} Escuadrón de Granaderos a Caballo: Comandante: Coronel José Matías Zapiola, 85 hombres.
- 2^{do} Escuadrón de Granaderos a Caballo: Comandante: Teniente Coronel Manuel Medina, 85 hombres.
- Sección de Artillería de Montaña (2 piezas de a dos): Jefe: Oficial Fuentes, 25 hombres aproximadamente.

TOTAL: 1.500 hombres.

La otra columna que iría al mando del Brigadier Miguel Estanislao Soler, caería sobre el flanco izquierdo y su retaguardia, buscando la destrucción del ejército realista. Sus efectivos y composición eran:

Jefe de División: Brigadier Miguel Estanislao Soler.

- Batallón N^o11 de Infantería de Línea: Jefe: Coronel Juan Gregorio de Las Heras, con 683 hombres.
- Batallón N^o 1 de Cazadores: Jefe: Teniente Coronel Rudecindo Alvarado, con 560 hombres.
- 4 Compañías de Granaderos y Cazadores de los Batallones N^{os} 7 y 8: Jefe: Teniente Coronel Anacleto Martínez, 360 hombres aproximadamente.
- Escuadrón Escolta del General en Jefe: Comandante: Sargento Mayor Mariano Necochea.
- 3^{er} Escuadrón de Granaderos a Caballo: Comandante: Teniente Coronel José Melián¹⁵.
- 4^{to} Escuadrón de Granaderos a Caballo: Comandante: Teniente Coronel Manuel Escalada.

En total entre los tres Escuadrones: 570 hombres, aproximadamente.

- Batería de Artillería de Montaña (9) (7 piezas de a cuatro): Jefe: Cap D. Domingo Frutos, 90 hombres aproximadamente.

TOTAL: 2.100 hombres.

Por la mañana del 11 de febrero, se organizaron las Divisiones de O'Higgins y Soler y comenzaron la aproximación. A las 18:00 Hs se ordenó que se reviste el abastecimiento y el

¹⁵ Nota del Investigador: Antes de iniciarse la batalla, en la bifurcación de Manantiales, será agregado a la División O'Higgins.

equipo para la batalla. Antes de la medianoche se impartió la orden de avance y se adoptó el dispositivo para el ataque.

Se había apreciado erróneamente que se libraría la batalla en la cumbre de la serranía...

La Batalla

A las 02:00 Hs de la madrugada del 12 de febrero de 1817, las dos Divisiones patriotas iniciaron la marcha, encabezando las mismas, la columna de Soler. El Brigadier chileno O'Higgins destacó una guerrilla del Batallón N^{ro} 8 sobre el flanco izquierdo de la posición realista, para buscar atraer a las fuerzas realistas de la cima de la cuesta; mientras el grueso del mismo batallón accionó por el flanco derecho, cargándolos a la bayoneta.

Aterro con la luz lunar descubrió la maniobra patriota, se replegó y delegó el mando al Sargento Mayor Marqueli. Los realistas tenían previsto replegarse por el camino de la Cuesta Vieja, descuidando sin saberlo el camino de la Cuesta Nueva, apreciando erróneamente que éste se alejaba hacia el Pacífico.

Al comprobarse la ausencia del enemigo en la Cuesta, San Martín modificó rápidamente sus planes:

- A la División O'Higgins, se le ordenó que persiga el repliegue realista por el camino de la Cuesta Vieja, entreteniéndolo el frente enemigo sin sobrepasar el Morro de las Tórtolas Cuyanas; una vez que se concretara el ataque de Soler por el flanco, continuaría el ataque sobre las posiciones enemigas. Complementariamente, el 3^{er} Escuadrón de Granaderos se agregó a la División de O'Higgins.
- A la División Soler, se le ordenó que avance por el camino de la Cuesta Nueva, atacando por el flanco oeste a las tropas realistas posicionadas más al sur y con los Escuadrones de Granaderos y la Escolta, envolver por el flanco y la retaguardia el remanente del dispositivo realista. Segregaría a la División O'Higgins, el 3^{er} Escuadrón de Granaderos a Caballo.

Ambas Divisiones se dividieron en Manantiales, como estaba acordado.

Finalmente el Batallón N^{ro} 8 conquistó la Cumbre de la Cuesta de Chacabuco. Luego de intercambiar unos disparos con los infantes patriotas, Marqueli alcanzó a retirarse precipitadamente por el sureste, por la Quebrada de las Raíces que conduce a la falda oeste del Cerro de Los Halcones, perseguido de cerca por el 3^{er} Escuadrón de Granaderos del Teniente Coronel Melián.

Maroto recibió los desesperados mensajes de Marqueli sobre el avance del ejército patriota y le volvió a repetir la orden de mantenerse en la cuesta de Chacabuco. Sin embargo, cuando la vanguardia de Maroto alcanzó el Cerro Chingüe, ya pudo divisar como eran sobrepasadas las fracciones de Marqueli y perseguidas por la caballería independentista. De inmediato le ordenó al Teniente Coronel Quintanilla que con sus Carabineros, bloqueara la penetración patriota.

Mientras que Melián con su 3^{er} Escuadrón de Granaderos perseguía a Marqueli y entraba en la Quebrada de la Nipa (retomando el Camino de la Cuesta Vieja), el Batallón N^o 8 lo seguía un poco más atrás. Los Granaderos debieron echar pie a tierra, dado lo abrupto del terreno, cuando se vieron bloqueados por la caballería realista de Quintanilla. Entonces recibieron fuego concentrado de los cerros Chingüe, Victoria, Quemado y Guanaco. Habían llegado hasta la 1ra línea del dispositivo real, por lo que rápidamente se replegaron hacia el norte, junto con el Batallón N^o 8.

Marqueli finalmente logró replegarse casi intacto y se posicionó sobre el cerro Chingüe, comandando un Destacamento (fracciones del “Talavera” y todo el Batallón “Valdivia”). El Coronel Elorreaga tomó el comando de la defensa de los cerros Victoria, Quemado y Guanaco con los Batallones “Chiloé” y el grueso del “Talavera” y fue el verdadero conductor de la tenaz resistencia en este sector.

Con las primeras luces el General San Martín ocupó la cima de la cuesta, observando la retirada del Destacamento de Marqueli y el dispositivo del ejército (realista), apoyado sobre la meseta al norte de la Hacienda de Chacabuco.

Pasadas las 10:00 Hs la División O’Higgins alcanzó el pie del Morro de las Tórtolas Cuyanas. Una hora después, el Comandante chileno ordenó desplegar a sus unidades (*el Regimiento de Granaderos a Caballo, el Batallón N^o 7 y el Batallón N^o 8*) por delante del Cerro Los Halcones, para ejecutar un ataque frontal sobre las posiciones reales de los Cerros Guanaco y Quemado.

No se había podido reconocer previamente las posiciones realistas y además no se consideraba lo acordado por el plan de San Martín, o sea, no se iba a poder coordinar el ataque suyo con el de la División Soler...

El Regimiento de Granaderos (-) a órdenes del Coronel Zapiola, formó en línea con el regimiento y recibió órdenes de atacar el ala izquierda y el centro del Cerro Chingüe. Paralelamente lo hacían el [Batallón N^o 7 \(10\)](#) y a continuación el [Batallón N^o 8 \(11\)](#) dando frente éstos a los cerros Victoria y Quemado... Sin embargo toda la maniobra cayó en el vacío.

El Regimiento de Granaderos chocó con un zanjón al frente (Estero de las Margaritas) y quedó detenido, recibiendo fuegos de los Cerros Chingüe y Victoria. El Batallón N^o 8 fue el más castigado desde los cerros Guanaco y Quemado y momentos después se dispersó hacia retaguardia. Se ordenó la retirada y toda la División se replegó a cubierto detrás del morro de las Tórtolas Cuyanas.

El Coronel Zapiola logró retirar a los escuadrones del certero fuego realista, quedando el 1^{er} Escuadrón a la izquierda del desemboque de la Cuesta Vieja (*puede que cubriendo el repliegue de los Batallones 7 y 8*) y los otros dos Escuadrones más atrás, a cubierto, detrás del Morro de Las Tórtolas Cuyanas (*como organizando una Reserva*). Asimismo destacó al Teniente D. Rufino Guido (Ayudante del Jefe del Regimiento de Granaderos) para que imponga al General San Martín de la crítica situación...

San Martín al unísono, destacó a Álvarez Condarco al galope¹⁶, para que le ordene al Brigadier Soler que acelere el ritmo de marcha, ante la situación desfavorable.

O'Higgins reagrupó y encolumnó a los Batallones de Infantería (*que se habían refugiado también, detrás del Morro de Las Tórtolas Cuyanas*) y los lanzó a un segundo ataque frontal. Esta vez atacó en línea de Batallones y columna de División. El Batallón N^o 7 a la cabeza y atrás el N^o 8. Como en el ataque anterior a poco de aproximarse a la [cadena de cerros \(12\)](#) recibieron otro nutrido fuego, siendo dispersados y obligados a retroceder. El Batallón N^o 8 fue el que mayores daños sufrió. Por su parte los realistas habiendo conquistado una segunda victoria, empezaron a configurar un contraataque por el flanco y el ala izquierda patriota.

[San Martín \(13\)](#) resolvió intervenir personalmente en la batalla (*la situación parecía irreversible si triunfaba el ataque realista*). Empuñando la [bandera de Los Andes \(14\)](#), apareció al galope, por la retaguardia (seguramente escoltado por sus edecanes) mostrando la bandera a los granaderos y a los infantes de los batallones.

Este solo gesto bastó para que los granaderos a caballo, formaran con el Coronel Zapiola detrás de su antiguo Jefe de Regimiento... San Martín entregó la bandera nuevamente al Portaestandarte del Ejército y [desenvainó su sable corvo \(15\)](#) mostrando el dispositivo enemigo; el trompa de granaderos tocó a la carga...

Faltando 200 m para chocar con el enemigo, el fuego realista disminuyó y se incrementó la lucha hacia el oeste. San Martín continuó el avance con el 1^{er} y 2^{do} Escuadrón, y el 3^{ro} cargó sobre un claro sableando a los artilleros realistas en sus piezas.

Siendo las 13:30 Hs se observó que sobre el oeste había progresado la vanguardia de la División Soler y que las Compañías del Batallón N^o 1 de Cazadores patriotas asaltaban a la bayoneta al enemigo sobre el Morro del Chingüe. El Comandante de [la Escolta del General \(16\)](#) San Martín, Mariano Necochea y el 4^{to} Escuadrón de Granaderos, se lanzaron a la carga por el flanco izquierdo y la retaguardia del dispositivo realista buscando a la caballería enemiga que trató de escapar del campo de batalla. Ahora, todo enemigo que trataba de huir era interceptado por la caballería de Necochea...

Luego de esto, el General San Martín entregó el mando del Regimiento de Granaderos al Coronel Zapiola. Tras la conquista de [todas las alturas \(17\)](#), el ejército patriota inició la persecución de los restos de la fuerza real hasta la Hacienda de Chacabuco, donde los realistas formaron un cuadro¹⁷ (de cerca de 500 hombres) para resistir la última embestida patriota. Este combate apenas duró unos quince minutos, produciéndose severas bajas, ocasionando que el mismo se disperse. Otros realistas, se rindieron a discreción.

Los Granaderos a Caballo, persiguieron a los restos realistas hasta el Portezuelo de la Colina (20 Km de Chacabuco) y regresaron al campo de combate. La persecución como se explicó con

¹⁶ Nota del Investigador: Se dice que Álvarez Condarco salió a buen galope buscando la senda que lo lleve al camino de la Cuesta Nueva, pero al poco tiempo, se lo vio tomando el trote pues las pequeñas rocas molestaban a su caballo y no le permitían avanzar a otro aire.

¹⁷ MITRE, BARTOLOMÉ – HISTORIA DE SAN MARTIN Y DE LA EMANCIPACION SUDAMERICANA - Tomos I.

anterioridad, no se pudo profundizar debido al estado de la caballada y de su herraje. Es así que 180 Húsares de Abascal del Comandante Barañao, se salvaron de ser detectados más allá de este Portezuelo, escapando rumbo a Santiago...

A las 14:00 Hs el Ejército de Los Andes había pasado al descanso.

Las pérdidas patriotas fueron de 132¹⁸ muertos y 174 heridos, los realistas sufrieron 600 muertos y 550 prisioneros, 32 oficiales, todos los Jefes (el *Coronel Elorreaga* y el *Sargento Mayor Marqueli fueron muertos*) alcanzando a huir el Brigadier Maroto y el Teniente Coronel Quintanilla. Se capturó todo el parque, 2.000 fusiles y la bandera del Batallón Veterano de San Carlos de Chiloé. Quinientos hombres huyeron dispersos rumbo a Santiago y cerca de 1.000 a Valparaíso.

El Regimiento de Granaderos a Caballo tuvo 7 muertos y 36 heridos. Es de destacar a los oficiales heridos del 3^{er} Escuadrón:

Personal Fallecido: Capitán D Manuel Hidalgo (4^{to} Escuadrón).

Sargento Vicente Frías.

Sargento Rudecindo Espeche.

Cabo Tomás Días.

Granadero Bernardino Peña.

Granadero José María Enrique.

Granadero Pedro Juan Bargas.

Personal Herido: Capitán José Luis Pereyra (1^{er} Escuadrón).

Teniente Pedro Noalles (Escuadrón Escolta).

Teniente Eugenio Necochea (3^{er} Escuadrón).

Teniente Manuel Olazábal (3^{er} Escuadrón).

Alférez José Félix Bogado (3^{er} Escuadrón).

Alférez José María Villalba (3^{er} Escuadrón).

Un Sargento (después fallecido).

Un Cabo (después fallecido).

Cuatro Sargentos.

26 Granaderos.

El Teniente Coronel Manuel Escalada fue comisionado desde [Chacabuco \(18\)](#) rumbo a Mendoza y posteriormente a Buenos Aires, portando el parte de batalla al Director Supremo, Juan Martín de Pueyrredón.

¹⁸ Respecto a las cifras de las bajas patriotas, el señor General SORIA aclara en su libro **LAS CAMPAÑAS MILITARES DEL GENERAL SAN MARTÍN**, Pag 56: "Las bajas patriotas consignadas en el parte del triunfo indicaron 12 muertos y 120 heridos, pero probablemente fueron superiores a esas cifras (Jerónimo Espejo en "El paso de los Andes consigna 132 muertos y 174 heridos, y se hace ascender a 600 los muertos realistas). Finalmente hemos resuelto dar por "más probables" las cifras que el General Soria expresa y que referencia del libro del General Espejo, testigo presencial de la batalla y atendiendo además, a las numerosas bajas que debió haber sufrido el Batallón N^o 8 en los tres ataques frontales al Cerro Quemado.

Después de la Batalla...

“Una prueba de la tenacidad de la lucha de los granaderos sobre el enemigo está en el hecho que en Chacabuco se rompieron aproximadamente 200 sables, los que debieron ser repuestos con posterioridad desde la lejana Buenos Aires. Era una rica respuesta del valor de los granaderos de San Martín. El había inculcado esos valores y conseguido inflamar la llama del deber por la Patria”¹⁹.

El 14 de febrero, San Martín ingresó a Santiago de Chile.

El 20 de febrero se organizó la “División del Sur” la cual fue puesta a órdenes del Coronel Juan Gregorio de Las Heras y conformada con: el Batallón N^o 11, el 3^{er} Escuadrón de Granaderos a Caballo y cuatro piezas de artillería de montaña.

Al día siguiente, es nombrado como 2^{do} Jefe de Regimiento de Granaderos a Caballo el Teniente Coronel José Melián, quedando como Comandante del 3^{er} Escuadrón de Granaderos a Caballo, el Teniente Coronel José Medina. En la fecha, Las Heras nombra al Teniente Coronel Melián como 2^{do} Jefe de la “División del Sur”.

Horas después (22 de febrero) una partida del Granaderos a Caballo a órdenes del Capitán José Aldao y destacada por General San Martín desde Santiago, logró capturar en la costa de San Antonio al Presidente Marcó del Pont (*con 1.700 onzas de oro*) cuando buscaba huir a Valparaíso. Entre estos también se hallaba el Auditor de Guerra Lezcano, el Comandante General de Artillería Cacho y otras personalidades importantes.

Posteriormente el Capitán Ángel Pacheco marchó a Buenos Aires, para entregarle al Director Supremo (Juan Martín de Pueyrredón) la bandera del Regimiento Talavera y el estandarte de los Dragones de la Frontera de Chile, capturados en la costa de Valparaíso y en Rancagua.

El día 24 de febrero de 1817, por orden del General San Martín, el Coronel [José Matías Zapiola \(19\)](#) **asumió como Jefe del Regimiento de Granaderos a Caballo.**

Los participantes de la batalla recibieron del Superior Gobierno (de las Provincias Unidas), en premio por la acción de Chacabuco una medalla y un escudo bordado de distinción. (**Ver Link:** Los Uniformes de los protagonistas).

¹⁹ En el libro del Doctor ISIDORO J. RUIZ MORENO, FEDERICO GUILLERMO LANDABURU, ANÍBAL AGUIRRE SARAIVA – **Historia de los Granaderos a Caballo** – Pag 87.

Reflexiones Finales:

La victoria obtenida en la batalla de Chacabuco fue el merecido premio para el General San Martín y para sus hombres, los soldados del Ejército de Los Andes. Luego de largos meses preparándose para un esfuerzo supremo como era el de cruzar la Cordillera de Los Andes, la empresa era coronada con el éxito.

Este éxito se puede analizar desde distintos ángulos:

1. San Martín recientemente ascendido a general, empezaba a demostrar sus dotes y aciertos estratégicos en esta campaña.
2. El esfuerzo en la preparación para el combate demandado al Ejército de Los Andes, había sido coronado con un resonante éxito militar.
3. Los exigentes pedidos de material y personal solicitados (y algunas veces exigidos) al Directorio demostraron que habían sido excelentemente instrumentados.
4. Los esfuerzos demandados al pueblo mendocino y cuyano para sostener al Ejército de Los Andes no habían sido en vano.
5. San Martín se había enfrentado en lo político – estratégico/militar al Presidente del Reino de Chile, Marcó del Pont y al Brigadier Maroto y [los había vencido \(20\)](#). Esto incluía la ejecución exitosa de una maniobra estratégica de velo y engaño que permitió ocultar hasta último momento lo que en algunos manuales se llamó el Esfuerzo Estratégico Operacional Principal.
6. A partir del éxito de Chacabuco, la confianza y amistad tejida entre San Martín y O'Higgins se fue fortaleciendo cada vez más. A los patriotas transandinos les permitió reivindicar su espíritu independentista y consolidar su línea política (O'Higgins) y a San Martín encontrar el apoyo de todo un pueblo en la causa libertadora. La amistad entre estos próceres, debió cimentarse, a expensas de otros que optaron por alejarse cuando no lograron cooperar y ceder en favor de una acción combinada (al poco tiempo ambos componentes pasaron a llamarse "Ejército Unido").
7. Con la conquista de esta región, producto de la victoria de Chacabuco, el Ejército de Los Andes consolidó su poder en Santiago de Chile y Valparaíso. La permanencia en la región en el tiempo permitió que un año después: el **12 de febrero de 1818 se declarara la Independencia de Chile** del dominio del Reino de España.

El General José de San Martín resumió en esta forma la victoria obtenida: ***“En veinticuatro días hemos hecho la campaña, pasamos las cordilleras más altas del globo, concluimos con los tiranos, y dimos la libertad a Chile”***.

Estas palabras del Libertador hacen pensar que el ejército realista ha sido derrotado completamente en Chacabuco y que ya no quedan vestigios del poder español en Chile. Sin embargo esto no será así y la campaña en Chile continuará durante casi un año y medio más.

La victoria de Chacabuco marcó el primer jalón para la reconquista de Chile, cuyo territorio constituirá la base de operaciones indispensable para proyectar la expedición al Perú.

El campo de batalla ayer y hoy:

CARACTERÍSTICAS GEOGRÁFICAS DE LA PROVINCIA DE SAN FELIPE

La Provincia de San Felipe de Aconcagua, se encuentra separada de la cuenca de Santiago por el cordón de Chacabuco. Alrededor del río Aconcagua, se encuentra en el último de los valles transversales que se ubican en el norte del país, transición entre el norte chico y Chile central. Posee una superficie de 2.659 Km². Su capital provincial es San Felipe. Posee 6 comunas: Putaendo (1.474 Km²); Catemu (362 Km²); **San Felipe (186 Km²)**; Santa María (166 Km²); Panquehue (122 Km²) y Llayllay (349 Km²).

Clima:

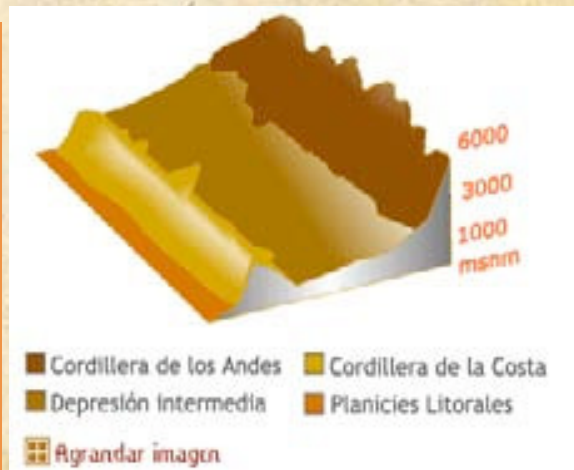
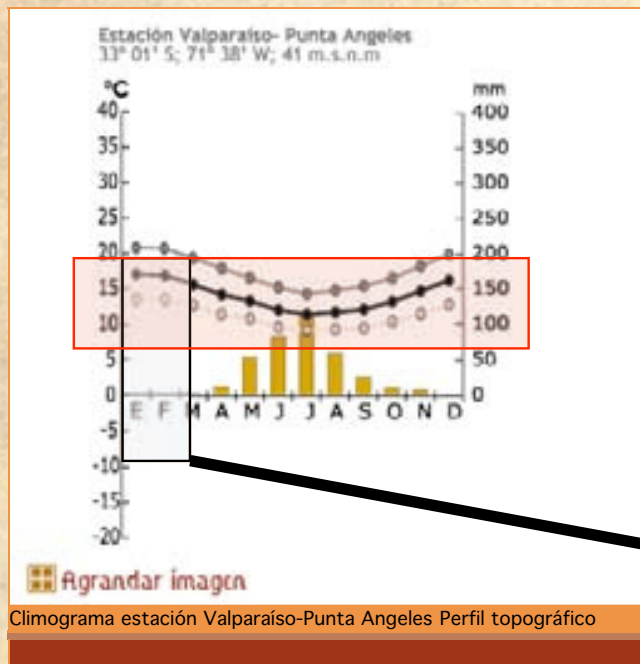
Hacia la cordillera: Polar por efecto de la altura

Sobre el sector central: Desértico normal.

Hacia el sur: Templado cálido con lluvias invernales.

Orografía General:

Cordillera de Los Andes – Cordillera de la costa.



19 de enero: inicio del cruce.
12 de febrero: **Batalla de Chacabuco.**

La región de Valparaíso se localiza entre los 32° 02' y los 33° 57' de latitud Sur, y a 70° longitud Oeste hasta el océano Pacífico. Limita con las regiones IV al Norte, Metropolitana al Sureste y Sexta al Sur. La superficie total de esta región es de 16.396,1 Km².

Macroformas de relieve:

En esta región la Cordillera de Los Andes se mantiene alta y maciza, sobrepasando los 5.000 msnm. Entre sus principales alturas destacan el monte Los Leones de 5.960 msnm., Tordillo de 4.670 msnm y La Gloria de 4.760 msnm. En el sector sur, la Cordillera se desplaza hacia el Este permitiendo la formación de la cuenca de San Felipe - Los Andes. De esta cordillera nacen numerosos ríos, siendo el más importante el Aconcagua.

En la Depresión Intermedia se encuentran los últimos valles transversales correspondientes a los ríos Petorca, La Ligua y Aconcagua. Al Sur de la región, la depresión intermedia es atravesada por [el cordón montañoso \(21\)](#) de Chacabuco que marca el límite con la región Metropolitana.

La Cordillera de la Costa alcanza gran altura, especialmente en la parte Sur de la región. Entre sus mayores alturas destacan el cerro Chache con 2.333 msnm., cerro el Roble con 2.222 msnm. y el cerro La Campana con 1.812 msnm. Hacia el Sur nacen de esta cordilleras sistemas hidrográficos que llegan hasta el mar como el estero Marga – Marga, San Jerónimo y Limache.

Las Planicies Litorales se van ampliando desde la desembocadura del río Aconcagua hacia el sur, alcanzando en algunos lugares hasta 20 o 30 Km de extensión. Al Norte de la región se presentan acantilados y al Sur, dunas y playas como Algarrobo, El Quisco, El Tabo, Cartagena, San Antonio y Rocas de Santo Domingo, las que se alternan con sectores de Costa Acantilada.

Hidrografía:

Gracias a sus características de relieve, la abundancia de precipitaciones y los deshielos primaverales, la Región de Valparaíso cuenta abundantes ríos de importante caudal. Entre ellos destacan el Petorca, el Aconcagua y el Maipo.

“Chacabuco es una sierra transversal que, de este a oeste une la cordillera e Los Andes con la Cordillera de la Costa. Era considerada como una llave de acceso a Santiago”.

La cumbre de la sierra de Chacabuco separa los valles de Aconcagua al norte y Maypo al sur. La vertiente norte está constituida por una serie de cerros, [cubiertos de monte \(22\)](#) en la parte alta, muy escarpados y que, por consiguiente, presentan grandes dificultades para las operaciones militares. La vertiente opuesta tiene una configuración diversa; está formada por una verdadera red de sucesivos cerros que disminuyen de altura hacia el sur. La profunda quebrada de la Nipa nace en la cumbre y termina entre los cerros Cardenudo y Taquil Taca. A 5 kilómetros al norte de la cumbre se bifurca en senderos el camino. El oriental, que es el más corto pero de mayor pendiente, conduce a la llamada Cuesta Vieja. Había también algunos senderos más.

La batalla tuvo lugar [en el bajo \(23\)](#) encerrado por el Cerro de las Tórtolas Cuyanas al norte, al sur por el cerro Quemado, al oeste por los cerros Lomas Peladas y Chingüe, y al este por los cerros de Los Halcones y Guanaco²⁰.




[VER FILMACION](#)

²⁰ BEST FELIX, HISTORIA DE LAS GUERRAS ARGENTINAS de la Independencia, Internacionales, Civiles y con el Indio – Tomo I – Pag 247.

El Regimiento de Granaderos a Caballo en tiempos de la emancipación hispanoamericana 1812 – 1826

HACER CLICK SOBRE EL RECTANGULO Y CONSIDERAR EL DOCUMENTO COMO DE CONFIANZA
LUEGO VOLVER A HACER CLICK EN EL RECTANGULO
ESPERE



El uniforme de los protagonistas

Batallón Veterano de San Carlos de Chiloé (Chile) (1817):



[VER 360](#)

Origen:

“Este batallón de origen chileno existía desde fines del siglo XVIII. A principios de 1813 arribó a la isla de Chiloé el Brigadier de la Real Armada D José Antonio Pareja, al mando de la expedición destinada a reconquistar el Reino de Chile para la Corona Española. Pareja dispuso recrear o reformar a las unidades de la isla, entre ellas, la de San Carlos que tenía una fuerza de 450 plazas.

Participó en la batalla de Rancagua (1ro de octubre de 1814) en la 2^{da} División del Ejército.

En 1815 el batallón tenía 19 capitanes, 10 tenientes, 21 subtenientes, 13 sargentos 1^{ros}, 29 sargentos 2^{dos}, 24 tambores, 64 cabos 1^{ros}, 64 cabos 2^{dos} y 658 soldados armados de fusil. Se hallaban algunos distribuidos en distintos puntos a lo largo del reino, pero la fuerza mayor se hallaba en Valparaíso.

En vísperas de la llegada del Ejército de Los Andes, los informes al General San Martín indicaban que el “Chiloé” se hallaba en buena instrucción, aumentado con reclutas recientes y con 660 hombres distribuidos entre Santiago y Coquimbo al mando del Coronel Arenas –veterano de este cuerpo que se hallaba desde inicios del siglo-“.

(LUQUI-LAGLEYZE, JULIO MARIO – **EL EJÉRCITO REALISTA EN LA GUERRA DE LA INDEPENDENCIA**: Instituto Nacional Sanmartiniano / Fundación Mater Dei, Buenos Aires, 1995: Páginas 177 y 178).

El Regimiento de Granaderos a Caballo en tiempos de la emancipación hispanoamericana 1812 – 1826

HACER CLICK SOBRE EL RECTANGULO Y CONSIDERAR EL DOCUMENTO COMO DE CONFIANZA
LUEGO VOLVER A HACER CLICK EN EL RECTANGULO
ESPERE



En la batalla de Chacabuco:

El 12 de febrero de 1817 en Chacabuco, el "Chiloé" ocupaba posiciones defensivas sobre los Cerros Victoria y Quemado. Durante la última carga de los Granaderos a Caballo (Escuadrones 1^{ro}, 2^{do} y 3^{ro}), cerca de las 13:30 Hs, ambas unidades se enfrentaron siendo los infantes desalojados de sus posiciones de combate y obligados a retirarse.

Minutos más tarde, los Batallones patriotas N^{ros} 7 y 8 también dieron cuenta de éstos, cuando formaron un cuadro cerca de la Hacienda de Chacabuco con los remanentes de otras unidades reales. Les tocó pagar las terribles bajas ocasionadas al "8" de infantería.

La bandera del "Chiloé" fue capturada en la batalla de Chacabuco; no pudiendo confirmarse si fue obtenida por la acción de los Granaderos a Caballo.

Otras actuaciones posteriores:

Arribaron muy disminuidos al sur de Chile, llegando solo 82 hombres al puerto del Callao, en Perú. En marzo de 1817 fueron nuevamente enviados a Chile (Talcahuano) pero no volvieron a entrar en batalla...



Escudo de distinción otorgado a los vencedores de la Batalla de Rancagua (1814). (LUQUI-LAGLEYZE, JULIO MARIO **LOS REALISTAS 1810 – 1826** – Quiron Ediciones: Página 242 – N^o 6).

Regimiento de Granaderos a Caballo (1817):



[VER 360](#)

Origen:

Creado a partir la firma del Decreto del Primer Triunvirato para la organización del 1^{er} Escuadrón, el 16 de marzo de 1812. Su fundador y primer Jefe fue el Teniente Coronel José de San Martín.

Altamente disciplinado, el regimiento fue instruido con las modernas técnicas profesionales de la guerra europea. San Martín seleccionó e instruyó personalmente al 1^{er} Escuadrón de granaderos y simultáneamente formó cadetes y oficiales en una Academia interna, sellándoles un particular espíritu de cuerpo.

En el año 1817 se mantenía el uniforme de pantalones a la sajona y zapatos a la rusa.

En la batalla de Chacabuco:

Para esta batalla, el General San Martín fraccionó al Regimiento de Granaderos a caballo, dentro de las Divisiones de los Generales Soler y O'Higgins. En la de este último quedó afectada la masa del regimiento excepto el 4^{to} Escuadrón y la Escolta del General en Jefe (100 Granaderos a Caballo).

Inicialmente la División de O'Higgins atacó a todo el dispositivo realista pero fue rechazada y obligada a replegarse. El Regimiento de Granaderos a Caballo permaneció a cubierto más a retaguardia. Con la aparición del General San Martín portando la bandera de Los Andes los granaderos a caballo salieron al galope en formación, detrás del Libertador.

Tras entregar la bandera, San Martín desenvainó su corvo y se lanzó contra las posiciones realistas con los granaderos atrás, como en San Lorenzo. Durante el ataque al cerro Victoria y parte del cerro

El Regimiento de Granaderos a Caballo en tiempos de la emancipación hispanoamericana 1812 – 1826

HACER CLICK SOBRE EL RECTANGULO Y CONSIDERAR EL DOCUMENTO COMO DE CONFIANZA
LUEGO VOLVER A HACER CLICK EN EL RECTANGULO
ESPERE



Quemado, los granaderos a caballo sablearon al Batallón “Chiloé” que se replegó y formó un cuadro más retaguardia, con los restos de la fuerza real.

Luego, los Granaderos a Caballo continuaron con la persecución de los Carabineros de Abascal, pero éstos se habían retirado tras ser derrotados por el 4^{to} Escuadrón y la Escolta del Sargento Mayor Necochea.

Otras actuaciones posteriores:

El cuerpo de Granaderos a Caballo, continuó participando en la Guerra por la Emancipación de las Provincias Unidas. Así debieron concluir con la campaña de Chile, regresaron a San Luis, retornaron a Chile y embarcaron rumbo a Perú, algunos combatieron en Ecuador (1^{er} Escuadrón), luego nuevamente en Perú y en el Alto Perú (Expediciones 1^{ra} y 2^{da} a Puertos Intermedios). Finalmente luego de la batalla de Ayacucho (9 Dic 1824), arribaron a Buenos Aires el 13 de febrero de 1826. Muchos de ellos, terminaron combatiendo en la guerra contra el Brasil.



Condecoraciones patriotas otorgadas por la victoria de Chacabuco (16 de abril de 1817).

- De Brigadier a Sargento Mayor: cinta tricolor y medalla de oro.
- “Que igual distinción gosen desde Capitán hasta Alférez inclusive, con sola la diferencia de ser medalla de plata”.
- “Que los Sarg.^{tos}, Cabos y Soldados usen en el brazo izquierdo un escudo de Paño Blanco con dha. inscripción celeste, ...”

La medalla con cinta tricolor (blanca, celeste y amarilla) rezaba lo siguiente: (en el centro, entre laureles) **“LA PATRIA A LOS VENCEDORES DE LOS ANDES”** – (orla de borde exterior) **“CHILE RESTAURADO POR EL VALOR EN CHACABUCO”** – (ANSCHÜTZ, CAMILO (Tcnl R), **HISTORIA DEL REGIMIENTO DE GRANADEROS A CABALLO (1812 - 1826)** Tomo II – Página 79).

Galeria de Imágenes



(1) General Mariano Necochea.



(2) Imagen de la Virgen del Carmen de Cuyo. Patrona y Generala del Ejército de Los Andes. Hoy, de la VIII^{va} Brigada de Montaña.



(3) Brigadier Miguel Estanislao Soler.



(4) General Bernardo O'Higgins.



(5) Columnas de tropas del Ejército de Los Andes, serpentean la cordillera en enero de 1817. Fragmento del Óleo de Augusto Ballerini – MHN (1890).



(6) Coronel José Félix Aldao.



(7) Casimiro Francisco Marcó del Pont, era Gobernador de Chile en 1817. Fue el principal engañado por la estrategia de San Martín.



(8) Brigadier Rafael Maroto. Con muy escaso tiempo, organizó una defensa desesperada frente al formidable Ejército de Los Andes.



(9) Batería de Artillería de Montaña. Detalle del Boceto al óleo y dos tintas sobre tela de José Bouchet. MHN (1901).



(10) Los Infantes del Batallón N^o 7, saludan la presencia de San Martín. Fragmento del Óleo de Pedro Subercaseaux. MHN.



(11) El Batallón N^o 8 integrado por morenos libertos, sufrió muchas bajas en los sucesivos ataques a las defensas reales. Fragmento del Óleo de José Vandorsee (1863) MHN de Chile.



(12) Las posiciones defensivas reales se apoyaron sobre una cadena de cerros (Foto actual del campo de batalla).



(13) El General San Martín, enterado de la resistencia real, resolvió apurar a la División Soler e intervenir personalmente en el frente de la batalla. (Fragmento del Óleo de Pedro Subercaseaux. MHN).



(14) Bandera del Ejército de Los Andes. (Réplica).



(15) El General San Martín desenvainó su sable y cargó contra las posiciones reales. Litografía de Theodore Gericault (1819).



(16) La Escolta del General en Jefe, conducida por el Sargento Mayor Necochea, derrochó heroísmo y coraje en Chacabuco. Óleo de Pedro Subercaseaux (1910). Museo de Armas de la Nación.




(17) Finalmente todas las alturas fueron conquistadas. (Foto actual del campo de batalla).



(18) ¡Noticias de la victoria de Chacabuco en Mendoza! Aviso del 16 de febrero de 1817.



(19) Brigadier General José Matías Zapiola. Óleo de José Casanovas (1911). RGC.



(20) La amistad entre San Martín y O'Higgins quedó sellada después de Chacabuco. (Foto actual del campo de batalla).



(21) El cordón montañoso de Chacabuco. (Foto actual del campo de batalla).



(22) Los cerros se caracterizan por estar cubiertos de monte en la parte superior. (Foto actual del campo de batalla).



(23) La batalla tuvo lugar en el bajo encerrado por los Cerros de las Tórtolas Cuyanas, Quemado, Lomas Peladas, Chingüe, Los Halcones y Guanaco (Foto actual del campo de batalla).

Bibliografía:

- ALBI DE LA CUESTA, J. – STAMPA PIÑEIRO, L. – **CAMPAÑAS DE LA CABALLERÍA ESPAÑOLA EN EL SIGLO XIX** Tomo I – SERVICIO HISTÓRICO MILITAR – Madrid – España, Imprenta Ideal S. A. 1985.
- ANSCHÜTZ, CAMILO (Tcnl R), **HISTORIA DEL REGIMIENTO DE GRANADEROS A CABALLO (1812 - 1826)** Tomos I y II Volúmenes 323 y 324 - Círculo Militar - Biblioteca del Oficial - Buenos Aires, Agosto y Septiembre de 1945.
- BEST FELIX (Cnl R), **HISTORIA DE LAS GUERRAS ARGENTINAS de la Independencia, Internacionales, Civiles y con el Indio** – Tomo I - Editorial GRAFICSUR S.R.L. Prov. Buenos Aires, 1983.
- COMISIÓN DEL ARMA DE CABALLERÍA “SAN JORGE” - **HISTORIA DE LA CABALLERÍA ARGENTINA - Tomo I - PERÍODO HISPÁNICO - AÑO 2004** – Sociedad Impresora Americana S. A. I. C. noviembre 2004.
- COMISIÓN DEL ARMA DE CABALLERÍA “SAN JORGE”, **HISTORIA DE LA CABALLERÍA ARGENTINA - Tomo II – SIGLO XIX** – Edición calle Lavarden 157, CABA, octubre, 2008.
- DUFOUR A., **TÁCTICA APLICADA** Tomo I y Tomo II (Traducción del Mayor Martín RODRÍGUEZ) – ESCUELA MILITAR DE BÉLGICA – Establecimiento Poligráfico, Buenos Aires 1901.
- ESCUELA SUPERIOR DE GUERRA, **MANUAL DE HISTORIA MILITAR II Parte** - Edición 1980.
- ESPAÑA - MINISTERIO DE DEFENSA. **HISTORIA de la infantería española. Tomo II. Entre la Ilustración y el Romanticismo** – Ministerio de Defensa, Secretaría General Técnica, Madrid, 1994.
- ESTOL, JORGE CÉSAR (GrI R) – **PINACOTECA VIRTUAL SANMARTINIANA** – INSTITUTO NACIONAL SANMARTINIANO – IMPRESORES DE ARTE S. A. Capital Federal, agosto de 2006.
- ESPEJO, GERÓNIMO (GrI) – **EL PASO DE LOS ANDES / CRÓNICA HISTÓRICA DE LAS OPERACIONES DEL EJÉRCITO DE LOS ANDES PARA LA RESTAURACIÓN DE CHILE EN 1817** – Imprenta y Librería de Mayo, calle Perú 115, 1882.
- FLORIA, CARLOS ALBERTO Y. GARCIA BELSUNCE, CÉSAR A - **HISTORIA DE LOS ARGENTINOS** Tomo I, Editorial Kapelusz, 1971.
- INSTITUTO NACIONAL SANMARTINIANO - MINISTERIO DE EDUCACION DE LA NACIÓN –Y MUSEO HISTORICO NACIONAL, **DOCUMENTOS PARA LA HISTORIA DEL LIBERTADOR GENERAL SAN MARTIN** - Tomo III – E. G.L.H. o /J. S. Litvack, Buenos Aires 1954.
- LUQUI-LAGLEYZE, JULIO MARIO – **EL EJÉRCITO REALISTA EN LA GUERRA DE LA INDEPENDENCIA** - Instituto Nacional Sanmartiniano / Fundación Mater Dei, Buenos Aires, 1995.
- LUQUI-LAGLEYZE, JULIO MARIO – **HISTORIA Y CAMPAÑAS DEL EJÉRCITO REALISTA Tomo I 1810-1820** - Instituto Nacional Sanmartiniano / Fundación Mater Dei, Rosario, 1997.
- LUQUI-LAGLEYZE, JULIO MARIO – **LOS CUERPOS MILITARES EN LA HISTORIA ARGENTINA - Del morrión al Casco de Acero – 1550 – Organización y Uniformes - 1950** - Instituto Nacional Sanmartiniano / Fundación Mater Dei, San Isidro, 1995.

- LUQUI-LAGLEYZE, JULIO MARIO – LAHOZ MANZANO, ANTONIO - **LOS REALISTAS 1810 – 1826 – Hombres en Uniforme, 5** – Quiron Ediciones. Valladolid, 1998.
- LEONI HOUSSAY, LUIS ALBERTO (Cnl R) **REGIMIENTO DE GRANADEROS A CABALLO DE LOS ANDES – HISTORIA DE UNA EPOPEYA** – Buenos Aires, 1986.
- MARTIN DANIEL RICARDO (Cnl R) – **EL REGIMIENTO DE GRANADEROS A CABALLO** – Libros I (1812 – 1815) y II (1816 – 1826) – LOS TIEMPOS HERÓICOS – LA EDAD DE PLATA – Buenos Aires 1962.
- MITRE, BARTOLOMÉ – **HISTORIA DE SAN MARTIN Y DE LA EMANCIPACION SUDAMERICANA** - Tomos I, II y III – Buenos Aires, 1888.
- OLAZÁBAL, MANUEL DE – **EPISODIOS DE LA GUERRA DE LA INDEPENDENCIA** – INSTITUTO NACIONAL SANMARTINIANO – 2da Edición. Buenos Aires, Agosto, Talleres Gráficos TIPENC S.R.L. Buenos Aires, 1978.
- ORNSTEIN, LEOPOLDO R. (Cnl R) - **LA BATALLA DE CHACABUCO Sorprendentes revelaciones** – INSTITUTO NACIONAL SANMARTINIANO – ACADEMIA SANMARTINIANA Ronaldo J. Pellegrini Impresiones, Buenos Aires (May 2002).
- ORNSTEIN, LEOPOLDO R. (Cnl R) - **LAS CAMPAÑAS LIBERTADORAS DEL GrI SAN MARTÍN** - AGEPE - Impresoras "El Sol", Buenos Aires (15 May 1958).
- PACÍFICO OTERO, JOSÉ – **HISTORIA DEL LIBERTADOR DON JOSÉ DE SAN MARTÍN** – Círculo Militar, Volúmenes 888 a 895 - Biblioteca del Oficial, Buenos Aires, 1978.
- PASQUALI, PATRICIA - **JUAN LAVALLE, Un guerrero en tiempos de revolución y dictadura** – Talleres Gráficos Segunda Edición - Buenos Aires, octubre de 1996.
- PASQUALI, PATRICIA – **SAN MARTÍN, La fuerza de la misión y la soledad de la gloria BIOGRAFÍA**- Editorial Planeta Argentina S. A. I. C. - Buenos Aires, 1999.
- PICCIUOLO, JOSÉ LUIS (Cnl R) – **SAN MARTIN COMO CONDUCTOR MILITAR EN AMÉRICA**, *Separata* PRIMER CONGRESO INTERNACIONAL SANMARTINIANO – Buenos Aires – 1978.
- PICCIUOLO, JOSÉ LUIS (Cnl R) – **SAN MARTIN Y SUS ADVERSARIOS MILITARES REALISTAS. NUEVOS APORTES A UNA HISTORIA COMÚN ENTRE ESPAÑA Y LA ARGENTINA** – ANALES DE LA ACADEMIA NACIONAL SANMARTINIANA Nro 16 - Ronaldo J. Pellegrini Impresiones, Buenos Aires, 1998.
- RUIZ MORENO ISIDORO J. – **Campañas Militares Argentinas - La política y la guerra** – Tomo I, Del Virreinato al Pacto Federal – emece memoria argentina - Buenos Aires, 2007.
- RUIZ MORENO ISIDORO J / DE MARCO MIGUEL ANGEL – **HISTORIA DEL REGIMIENTO 1 DE INFANTRÍA PATRICIOS DE BUENOS AIRES** – EDIVERN S.R.L. Buenos Aires, 2000.
- SORIA DIEGO ALEJANDRO (GrI R - VGM), **LAS CAMPAÑAS MILITARES DEL GENERAL SAN MARTÍN** – CROMOGRÁFICA S.R.L. – Rosario, Santa Fé febrero de 2004.
- SUÁREZ, MARTÍN (Cnl R) - **ATLAS HISTÓRICO MILITAR ARGENTINO** COLEGIO MILITAR DE LA NACIÓN – El Palomar, 1970.

ZUVIRIA, GUSTAVO MARTINEZ (Cnl R) - **LOS TIEMPOS DE MARIANO NECOCHEA** - Volumen 511 -
Círculo Militar Biblioteca del Oficial - Buenos Aires, julio de 1961.

Material fotográfico y fílmico sobre la Batalla de Chacabuco cedido por la Agregaduría de Defensa Argentina en la República de Chile:

- CD (Imágenes filmadas del campo de batalla en Chacabuco – Fotos de sectores del campo de batalla).
- CD (Próceres de la Historia Chilena).

Responsable:

Agregado Militar a la Embajada Argentina en Chile, **Coronel Federico SIDERS.**

Consulta sobre Geografía de Chacabuco:

www.mapasdechile.com/clima/relieve/index.htm

www.educarchile.cl/Portal.Base/Web/



(1) General Mariano Necochea.

[VOLVER AL TEXTO](#)
[VOLVER A LA GALERIA](#)



(2) Imagen de la Virgen del Carmen de Cuyo. Patrona y Generala del Ejército de Los Andes. Hoy, de la VIII^{va} Brigada de Montaña.

[VOLVER AL TEXTO](#)
[VOLVER A LA GALERIA](#)



(3) Brigadier Miguel Estanislao Soler.

[VOLVER AL TEXTO](#)
[VOLVER A LA GALERIA](#)



(4) General Bernardo O'Higgins.

[VOLVER AL TEXTO](#)
[VOLVER A LA GALERIA](#)



(5) Columnas de tropas del Ejército de Los Andes, serpentean la cordillera en enero de 1817. Fragmento del Óleo de Augusto Ballerini – MHN (1890).

[VOLVER AL TEXTO](#)
[VOLVER A LA GALERIA](#)



(6) Coronel José Félix Aldao.

[VOLVER AL TEXTO](#)
[VOLVER A LA GALERIA](#)



(7) Casimiro Francisco Marcó del Pont, era Gobernador de Chile en 1817.
Fue el principal engañado por la estrategia de San Martín.

[VOLVER AL TEXTO](#)
[VOLVER A LA GALERIA](#)



(8) Brigadier Rafael Maroto.
Con muy escaso tiempo, organizó una defensa desesperada frente al formidable Ejército de Los Andes.

[VOLVER AL TEXTO](#)
[VOLVER A LA GALERIA](#)



(9) Batería de Artillería de Montaña.
Detalle del Boceto al óleo y dos tintas sobre tela de José Bouchet. MHN (1901).

[VOLVER AL TEXTO](#)
[VOLVER A LA GALERIA](#)



(10) Los Infantes del Batallón N^o 7, saludan la presencia de San Martín.
Fragmento del Óleo de Pedro Subercaseaux. MHN.

[VOLVER AL TEXTO](#)
[VOLVER A LA GALERIA](#)



(11) El Batallón N^o 8 integrado por morenos libertos, sufrió muchas bajas en los sucesivos ataques a las defensas reales. Fragmento del Óleo de José Vandorsee (1863) MHN de Chile.

[VOLVER AL TEXTO](#)
[VOLVER A LA GALERIA](#)



(12) Las posiciones defensivas reales se apoyaron sobre una cadena de cerros.
(Foto actual del campo de batalla).

[VOLVER AL TEXTO](#)
[VOLVER A LA GALERIA](#)



(13) El General San Martín, enterado de la resistencia real, resolvió apurar a la División Soler e intervenir personalmente en el frente de la batalla. (Fragmento del Óleo de Pedro Subercaseaux. MHN).

[VOLVER AL TEXTO](#)
[VOLVER A LA GALERIA](#)



(14) Bandera del Ejército de Los Andes. (Réplica).

[VOLVER AL TEXTO](#)
[VOLVER A LA GALERIA](#)



(15) El General San Martín desenvainó su sable y cargó contra las posiciones reales.
Litografía de Theodore Gericault (1819).

[VOLVER AL TEXTO](#)
[VOLVER A LA GALERIA](#)



(16) La Escolta del General en Jefe, conducida por el Sargento Mayor Necochea, derrochó heroísmo y coraje en Chacabuco. Óleo de Pedro Subercaseaux (1910). Museo de Armas de la Nación.

[VOLVER AL TEXTO](#)
[VOLVER A LA GALERIA](#)

Batalla de Chacabuco - *El Regimiento de Granaderos a Caballo en tiempos de la emancipación hispanoamericana 1812 - 1826*



(17) Finalmente todas las alturas fueron conquistadas.(Foto actual del campo de batalla).

[VOLVER AL TEXTO](#)
[VOLVER A LA GALERIA](#)

COLECCIÓN

CUESTA DE CHACABUCO.

*Oficio del Gobernador Intendente de la
Provincia de Cuyo al Exmo. Sr. Director.*

DExmo. Sr. Hoy á las 12 llegó el Capitán de granaderos á caballo D. Manuel Escalada con la grata noticia de que el jueves 14 fue derrotado completamente el enemigo en número de 2300 hombres en la Cuesta de Chacabuco, quedando 600 prisioneros, 33 oficiales y 400 muertos. El triunfo de tan gloriosa acción se ha debido al valor imperecible de nuestro inclito General el Exmo. Sr. D. JOSÉ DE SAN MARTÍN que á la cabeza de dos escuadrones derrotó y desbarató al fiero tirano de Chile.

Por algunas comunicaciones del mismo ejército se asegura haberse tomado al enemigo 2 cañones, 1200 fusiles, muchos cartuchos, vestuarios, la botica, caballada, y otros innumerables artículos. Doy á V. E. este aviso anticipado por posta para el caso de que por algunos accidentes de enfermedad, ó otros imprevistos llegue á retardarse el arribo del capitán, antes que este parte.

Dios guarde á V. E. muchos años. Mendoza 16 de Febrero de 1817.— Exmo. Sr.—
Toribio Luzuriaga. — Exmo. Sr. Supremo Director del Estado.

*Artículo de carta confidencial al Exmo.
Sr. Director desde Mendoza.*

MENDOZA FEBRERO 16 de 1817. — A las 12 de este día vimos entrar el pregon cierto de nuestra victoria sobre Chile con una bandera realista, que ya se ha prescutada en espectáculo baxo la de la Patria en los Portales de Cabildo. — El correo dice que Marcó se ha escapado. Que salian innumerables coches á encontrar á S. Martín, que habia quedado muy enfermo de resultas de la acción que decidió en persona con sus escuadrones, sin que se le pudiese contener.

Está conteste otra carta de la misma fecha.

Enemigos del nombre americano! Cesad de derramar sangre inutilmente. Respetad á los heroes de la *Cuesta de Chacabuco.*

IMPRENTA DE NIÑOS EXPOSITOS

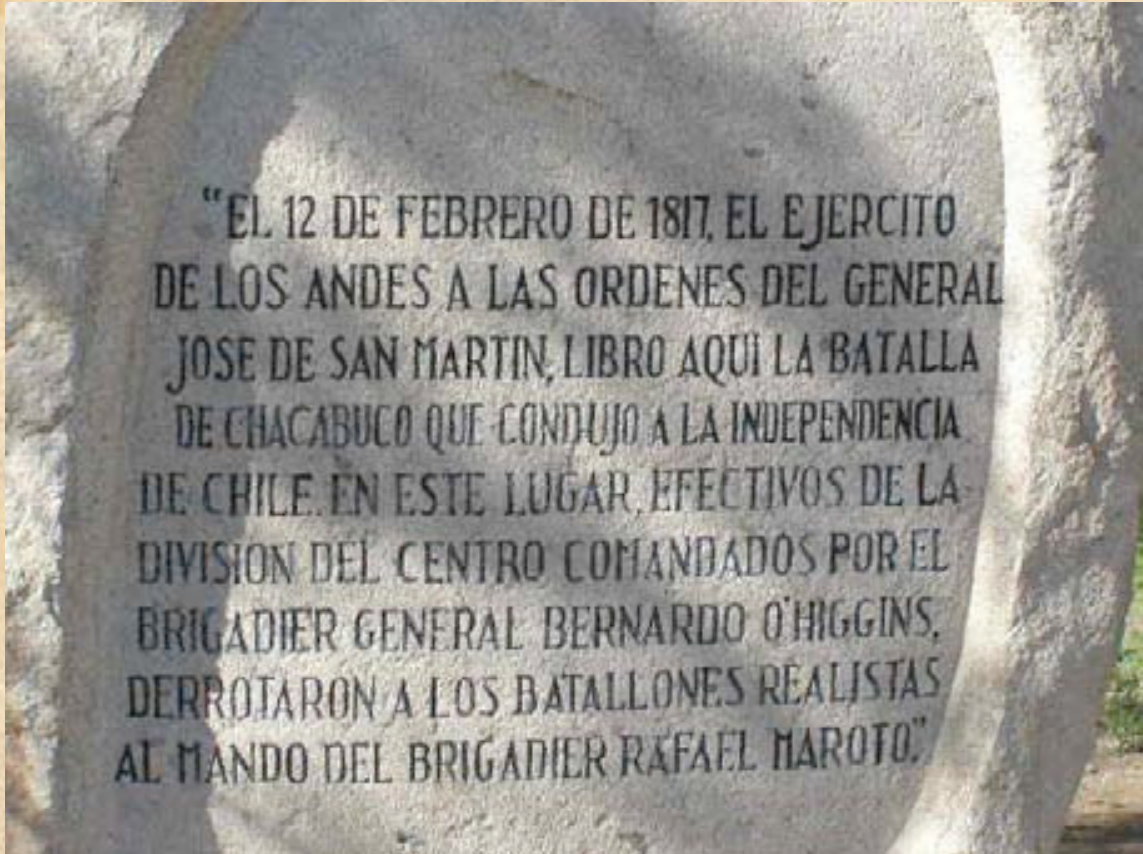
(18) ¡Noticias de la victoria de Chacabuco en Mendoza! Aviso del 16 de febrero de 1817.

[VOLVER AL TEXTO](#)
[VOLVER A LA GALERIA](#)



(19) Brigadier General José Matías Zapiola. Óleo de José Casanovas (1911). RGC.

[VOLVER AL TEXTO](#)
[VOLVER A LA GALERIA](#)



(20) La amistad entre San Martín y O'Higgins quedó sellada después de Chacabuco. (Foto actual del campo de batalla).

[VOLVER AL TEXTO](#)
[VOLVER A LA GALERIA](#)



(21) El cordón montañoso de Chacabuco. (Foto actual del campo de batalla).

[VOLVER AL TEXTO](#)
[VOLVER A LA GALERIA](#)



(22) Los cerros se caracterizan por estar cubiertos de monte en la parte superior.
(Foto actual del campo de batalla).

[VOLVER AL TEXTO](#)
[VOLVER A LA GALERIA](#)



(23) La batalla tuvo lugar en el bajo encerrado por los Cerros de las Tórtolas Cuyanas, Quemado, Lomas Peladas, Chingüe, Los Halcones y Guanaco (Foto actual del campo de batalla).

[VOLVER AL TEXTO](#)
[VOLVER A LA GALERIA](#)